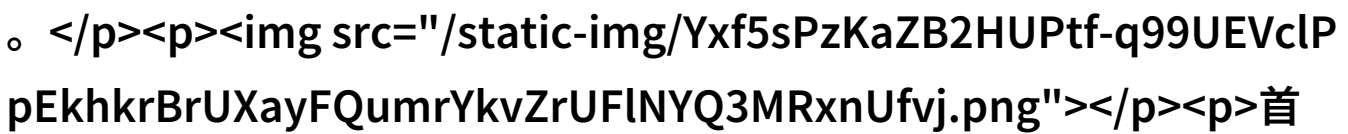
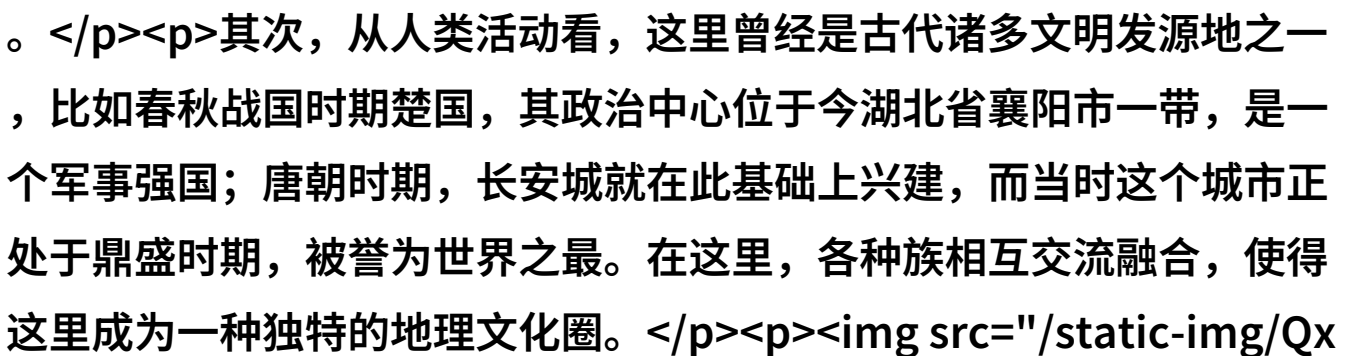


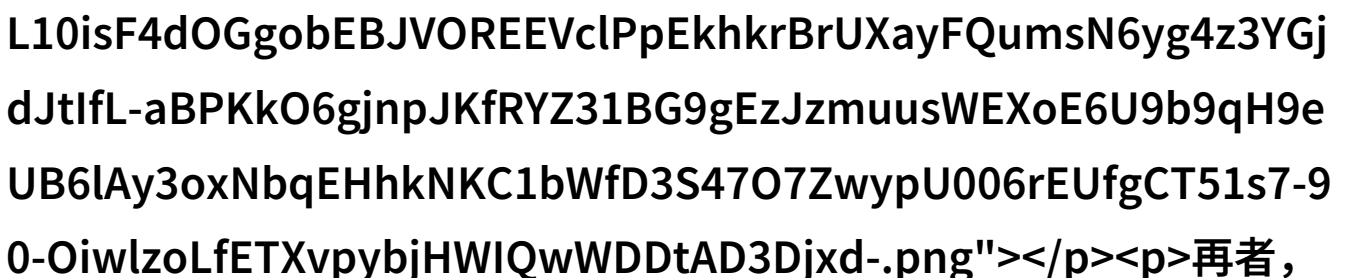
# 探寻历史的痕迹解读江山之所以多泉的地

在中国古代，地图不仅是用来绘制疆界和路线的工具，它们也承载着丰富的历史信息和深厚的文化底蕴。其中，“江山如此多泉地图”这一说法，源自于对中国南方地区特别是长江流域的一种赞美之辞。这片区域，以其秀丽的自然风光、繁荣昌盛的地方经济和悠久的人文历史而闻名。以下我们将从几个方面去探讨“江山如此多泉地图”的背后故事。

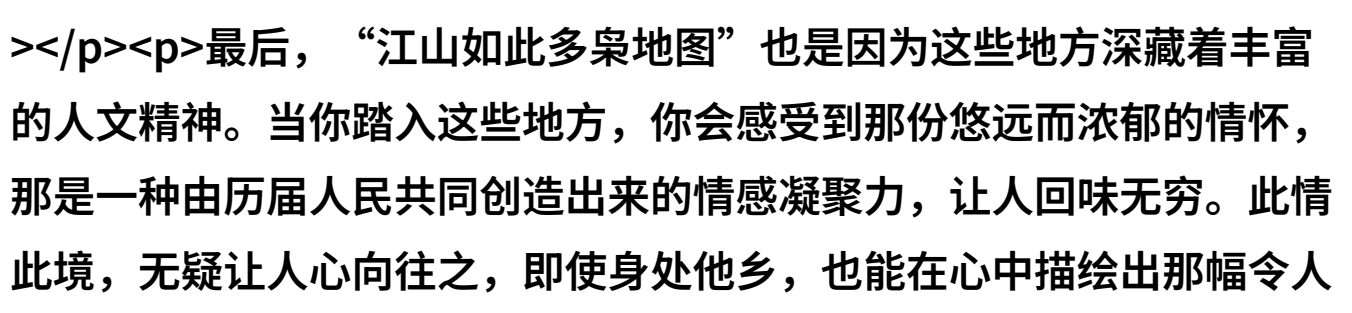
首先，从自然条件出发，这片土地得天独厚。长江流域被誉为“中华民族母亲河”，它穿越了东西走向的大部分地区，为农业发展提供了充足的水资源，同时还孕育了众多生态系统，如滇池、洞庭湖等大型淡水湖泊，以及万物生辉的小溪、小河，这些都是构成“江山如画”的重要因素。

其次，从人类活动看，这里曾经是古代诸多文明发源地之一，比如春秋战国时期楚国，其政治中心位于今湖北省襄阳市一带，是一个军事强国；唐朝时期，长安城就在此基础上兴建，而当时这个城市正处于鼎盛时期，被誉为世界之最。在这里，各种族相互交流融合，使得这里成为一种独特的地理文化圈。

再者，从经济角度分析，这里的经济发展尤为显著。自古以来，由于适宜农耕，该地区一直以农业为主导产业。而随着时间推移，工业化进程加速，该地区形成了一系列特色产业，如茶叶、丝绸、漆器等，其中一些产品已成为中国乃至世界知名品牌。此外，还有旅游业，因为这里拥有众多著名景点，如武陵源、三峡大坝等，使得游客纷纷前来观光。

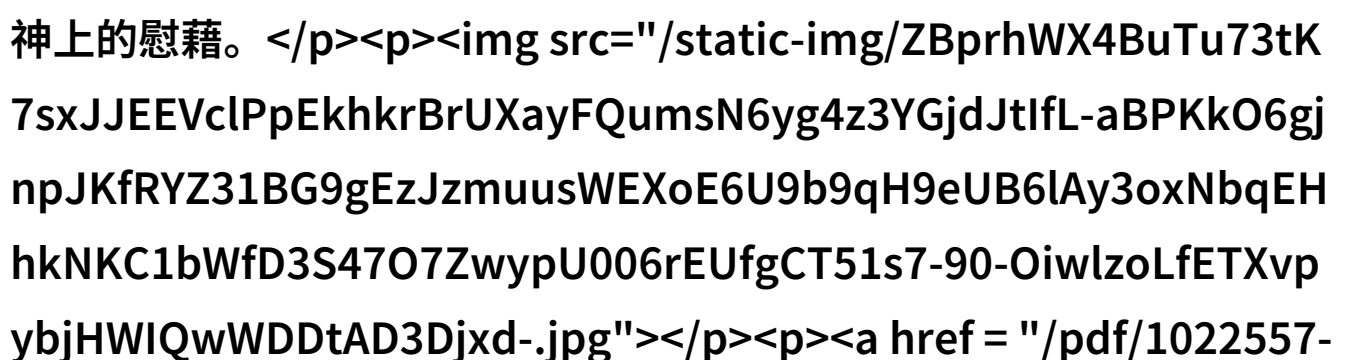
此外，不可忽视的是，在这片广袤的大地上，也留下了无数历史遗迹，如故宫、大运河、白塔寺等，它们不仅反映了当时社会生产力的高度，

更展示了人们对美好生活追求的一种艺术表达方式。



最后，“江山如此多泉地图”也是因为这些地方深藏着丰富的人文精神。当你踏入这些地方，你会感受到那份悠远而浓郁的情怀，那是一种由历届人民共同创造出来的情感凝聚力，让人回味无穷。此情此境，无疑让人心向往之，即使身处他乡，也能在心中描绘出那幅令人难忘的地图——“江山如此多泉”。

总结来说，“jiangshan suo zhe duo zhua ditu”并不只是一个简单的地理描述，而是一个包含自然美景、深厚文化底蕴以及繁荣昌盛经济实力的综合体现。每一次踏访，都能够发现新的故事、新的人类智慧，每一次回忆，都能够感受到那份无法言喻的情感共鸣。这就是为什么人们常常称呼这片土地为“吾土吾民”的原因所在——它不仅给予我们物质上的保障，更给予我们精神上的慰藉。



[下载本文pdf文件](/pdf/1022557-探寻历史的痕迹解读江山之所以多泉的地理与文化秘密.pdf)